

ОБЩЕСТВЕННОЕ
ЭКОЛОГИЧЕСКОЕ ДВИЖЕНИЕ
«ГОРОД ПЕРВЫХ»

ЭКСКУРСИОННОЕ ПОСОБИЕ ДЛЯ ЭКОАКТИВИСТОВ



ГОРОД ПЕРВЫХ
ОБЩЕСТВЕННОЕ ДВИЖЕНИЕ



ЧИСТАЯ ЧУСОВАЯ РОССИИ

ОБЩЕСТВЕННОЕ
ЭКОЛОГИЧЕСКОЕ ДВИЖЕНИЕ
«ГОРОД ПЕРВЫХ»



ГОРОД ПЕРВЫХ
ОБЩЕСТВЕННОЕ ДВИЖЕНИЕ

ЧУСОВОЕ – МАРТЬЯНОВО





ГОРОД ПЕРВЫХ
СВЯТЫХ И ДОБРЫХ ДЕЛ

ФОНД
ПРЕЗИДЕНТСКИХ
ГРАНТОВ



СЕЛО ЧУСОВОЕ (СТАРТ)



ГОРОД ПЕРВЫХ
ОБЩЕСТВЕННЫЕ АРХИВЫ



Основная часть села поделена на две части рекой Шайтанкой (левым притоком Чусовой), на которой создан красивый, довольно большой пруд.

Первыми появившимися здесь жителями стали пришедшие сюда от гонений в Центральной России старообрядцы. На реке Шайтанка действовало два крупных старообрядческих скита.

Первое документальное упоминание населенного пункта в этом месте относится к 1709 году в связи с набегом на него башкир.

В прошлом в пойме реки Шайтанка и по ее притокам было много железных рудников. Руду здесь стали добывать с 1715 года. Рудники разрабатывались вплоть до 1910 года. Также здесь вполне успешно работали золотые и платиновые прииски.

В устье реки Шайтанка действовала пристань, с которой весной отправлялись барки с железом. Сейчас гавань заросла, но все еще можно разглядеть ее очертания. Она находится между плотиной и рекой Чусовой. Также при желании можно найти остатки старинного канала, облицованного камнем, для выхода барок.

В Гражданскую войну близ села проходили ожесточенные бои между красными и белыми войсками.

В советские годы в селе Шайтанка был колхоз "Новая жизнь", работала гидроэлектростанция, лесопилка, мельница, смоло-скипидарное предприятие.

Художники питают особую любовь к селу Чусовому. В селе и его окрестностях написаны сотни картин. Каждое лето здесь проходят пленэры живописцев.

Ежегодно летом у камня Шайтан в селе Чусовое проходит фестиваль сплава "Чусовая - река родная". За несколько лет здесь выросла уже целая аллея памятников, которую называют Аллея славы Чусовой.

КАМЕНЬ ШАЙТАН



Камень Шайтан находится в селе Чусовое. Это один из многих камней с таким названием на этой уральской реке.

В описаниях в путеводителях по реке Чусовой камню Шайтан дают высоту в 30 метров. Однако, находясь здесь, эта высота кажется несколько завышенной...

Камень Шайтан имеет статус геологического и ботанического памятника природы. Ежегодно у его подножия проходит фестиваль "Чусовая - река родная". Здесь же стоят памятники Аллеи славы Чусовой.

Рядом с камнем противоположные берега Чусовой (село стоит по обоим берегам) связаны подвесным мостом.

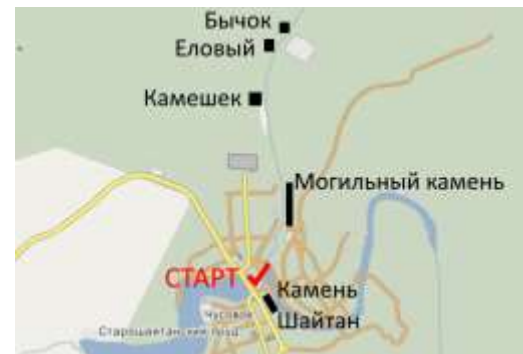
Отсюда начнётся ваш этап.

МОГИЛЬНЫЙ КАМЕНЬ



Камень Могильный находится на окраине села Чусовое, на правом берегу реки Чусовой. Название камня возникло от того, что около него расположено сельское кладбище. Камень с аналогичным названием есть также в деревне Усть-Утка.

Камень Могильный - довольно протяженный, отвесный скальный массив. Особую красоту ему придают небольшие расщелины, которыми камень сверху разделен на зубцы.



КАМНИ КАМЕШЕК, ЕЛОВЫЙ И БЫЧОК

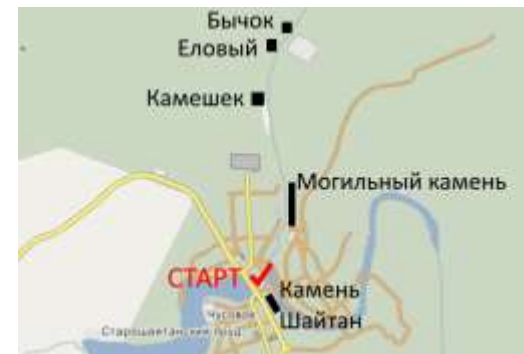


Камень Камешек - небольшая скала, еле видимая из-за деревьев.

Камень Еловый получил название от произрастающих на нем елей. Правда, по иронии судьбы, несколько лет назад по камню узкой полоской прошел ураган, поломавший почти все ели. Скала буквально завалена упавшими, поломанными деревьями.

Камень Бычок. Он самый невысокий из этих трех скал, выступает небольшими обнажениями к воде. Видимо, кому-то он напомнил своей формой бычка, за что получил такое название.

На противоположном правом берегу реки - поляна, на которой раньше стояла ферма (по некоторым данным до 1980 года). Кое-какие оставшиеся от нее развалины можно увидеть до сих пор. Там же в Чусовую впадает правый приток - чистая и прозрачная речка Леневка. В ней можно пополнить запасы чистой воды.



КАМЕНЬ ЛЕНЕВСКИЙ



Камень Ленеvский стоит на правом берегу Чусовой примерно в 2-3 километрах ниже села Чусовое. Камень совсем небольшой и неприметный. В полукilометре выше камня в Чусовую впадает речка Ленеvка.

По одной версии название камня произошло от рыбы линь, по другой - от фамилии человека Ленеv.



КАМНИ ЧЕРНЫЕ (ВЕСЕЛЬЧАК)




Камни Черные (Весельчак) - достаточно длинная цепь скал на левом берегу реки Чусовой в 4 километрах от села Чусовое. Скалы имеют темный оттенок, за что получили одно из своих названий.

На другом берегу реки проходит ЛЭП и грунтовая дорога.



КАМЕНЬ НОТИХИНСКИЙ



Камень Нотихинский стоит в 5 километрах от села Чусовое. Камень небольшой, стоит на повороте реки Чусовой. Река здесь быстрая.

В прошлом о камень Нотихинский нередко бились барки. Течение Чусовой несло барки прямо на этот камень-боец.

Перед камнем (в нескольких сотнях метров выше по течению) справа в Чусовую впадает речка Нотиха. На ее берегах добывали руду для Уткинского завода. Верховья речки находятся в Висимском заповеднике, там же находится объявленный памятником природы Нотихинский кедровник.



КАМЕНЬ ПЕГУШИН (СВИНКИ)



Камень Пегушин (Свинки) стоит на левом берегу Чусовой в 6 километрах от села Чусовое. Старое название камня, которое использовали сплавщики, - Пегушин (от слова пегий). Название камня Свинки возникло значительно позже, в 1930-х годах. Свинками называли бревенчатые срубы, заполненные щебнем с глиной, которые служили для укрепления берегов при строительстве плотин или использовались как ледорезы. Видимо, камень напомнил такое сооружение.

Примерно в километре от камня река Чусовая принимает слева речку Мартьяниху. Здесь было первоначальное местонахождение деревни Мартьяново, которая появилась здесь в 1617 году. Речка получила название от первопоселенца этой деревни. Однако деревня просуществовала здесь недолго, вскоре она была перенесена ниже по течению.



ВЫСОКАЯ ГОРА



ГОРОД ПЕРВЫХ
ОБЩЕСТВЕННОЕ ДВИЖЕНИЕ



Высокая гора вытянулась примерно на километр вдоль левого берега реки Чусовой. Местами здесь выходят небольшие скальные обнажения.

В паре мест из берега обнажаются известняковые складки, напоминающие искусственную кладку пристаней. Однако это творение природы.

Сразу за горой Высокой бьет родник.



КАМЕНЬ САРАФАНОВ (САРАФАННЫЙ)



ГОРОД ПЕРВЫХ
ОБЩЕСТВЕННОЕ ОБРАЗОВАНИЕ



Камень Сарафанов (Сарафанный) находится на правом берегу Чусовой. В километре ниже по течению уже начинается деревня Мартьяново.

Кому-то вертикальные складки камня напомнили складки женского сарафана, в итоге на реке Чусовой появился такой топоним.

Камень стоит на повороте реки. Чуть далее реку делит на два рукава остров Первый, за которым река поворачивает налево и показываются домики деревни Мартьяново.



МАРТЬЯНОВО (ФИНИШ)



Деревня Мартьяново была основана в конце XVII века староверами.

В 1709 году деревня пережила набег татар. К счастью, деревню не сожгли, но крестьян побили, а кого-то взяли в плен. В XVIII веке сюда завезли крепостных крестьян для подсобных заводских работ.

В Мартьяново было сразу две пристани: Плешаковская (у камня Худой) и Мартьяновская. Отсюда отправляли не столько заводские изделия, сколько различную сельскохозяйственную продукцию (масло, рыбий и олений жир, льняное семя, сальные свечи и т.д.).

В 1830 году близ деревни возник платиновый прииск.

17 ноября 1909 года в Мартьяново появилась одна из первых на Урале деревенских публичных библиотек. В деревне Чусовая принимает воды двух притоков: слева - небольшая речушка Ершов лог, справа - довольно приличная речка Синячиха (ее образуют слившиеся вместе речки Каменный лог, Ельцовка и Мостовая).

На берегу Чусовой в деревне и на поляне за ней - два деревянных поклонных креста.



СПАСИБО ЗА ВНИМАНИЕ!

Контактные данные ТИМЛИДЕРА:
Сергей Игошев
+7 (912) 6-888-510
e-mail: gorodpervykh@yandex.ru



ГОРОД ПЕРВЫХ
ОБЩЕСТВЕННОЕ ОБЪЕДИНЕНИЕ

