

ОБЩЕСТВЕННОЕ
ЭКОЛОГИЧЕСКОЕ ДВИЖЕНИЕ
«ГОРОД ПЕРВЫХ»

ЭКСПЕРТИЗНОЕ ПОСОБИЕ ДЛЯ ЭКОАКТИВИСТОВ



ГОРОД ПЕРВЫХ
ОБЩЕСТВЕННОЕ ДВИЖЕНИЕ



ЧИСТАЯ ЧУСОВАЯ РОССИИ

ИСТОРИЯ ОДНОЙ РЕКИ



«Прорезая свой путь вдоль Урала, Чусовая медленно и неуклонно продолжает своё разрушительное дело. Дробя течением обломки камня и сметая все, что валится в воду, она грызёт свои каменные берега всё дальше и глубже и тем постепенно расчищает себе дорогу. Грандиозные обнажения скалистых обрывов — это трофеи победы тех ласкающих наши взоры, гибких, извивающихся струй воды, которые кажутся такими слабыми и послушными при встрече с вставшими на их пути преградами, но которые преодолевают и сносят всё убийственной настойчивостью своего непрерывного напора».

Чусовая (в верховье — Полдневая Чусовая) — река на Среднем Урале, левый приток Камы, протяженность 592 км.

Протекает по территории Челябинской, Свердловской областей и Пермского края России. Река интересна тем, что берёт начало на восточных склонах Уральского хребта, пересекает его и затем протекает по его западным склонам.



ЧУСОВАЯ



ГОРОД ПЕРВЫХ
ОБЩЕСТВЕННЫХ АРХИТЕКТОВ

Живописность берегов Чусовой, наличие многочисленных достопримечательностей и многочисленные упоминания о ней в художественной литературе сделали её популярным туристическим объектом Урала. Украшением реки являются многочисленные скалы (так называемые «камни» или «бойцы»), стоящие в местах, где река пересекает горные цепи.

Полуденная (Полдневая) Чусовая берёт начало в болотистой местности на севере Челябинской области из Большого Чусовского озера и течёт на север. Через 45 км речка сливается с Западной Чусовой, Здесь ширина русла реки колеблется от 10 до 13 м.

Многие скалы взяты под охрану государства как памятники природы. Во многих камнях имеются пещеры и гроты, в основном карстового происхождения.



ЧУСОВАЯ

Была Чусовая Государевой дорогой, трассой для «железных караванов» — ныне стала прекрасным туристским маршрутом, непризнанным ещё национальным парком горнозаводской природы, истории и культуры. Своей красотой и уникальностью она широко известна не только в России, но и за ее пределами. Ежегодно красотами Чусовой любуются многие тысячи любителей уральской природы.

Это единственная в мире река, пересекающая Уральские горы с востока на запад, текущая и в Азии, и в Европе.

Существует несколько гипотез происхождения названия этой уральской реки. По наиболее распространенной версии название произошло от коми-пермяцких слов «чус» – быстрая и «ва» – вода, т. е. «чусва» – «быстрая вода».

На Чусовой – сотни красивейших достопримечательностей: скал, пещер, памятников. Из более 200 скальных обнажений многие имеют статус памятников природы. На реке более 70 перекатов, крупнейший из которых – Кашкинский. У реки более 150 притоков – от небольших ручьев до приличных речек. В 2004 году на участке реки Чусовой в 148 километров был создан **природный парк «Река Чусовая»**.



ОБЩЕСТВЕННОЕ
ЭКОЛОГИЧЕСКОЕ ДВИЖЕНИЕ
«ГОРОД ПЕРВЫХ»



ГОРОД ПЕРВЫХ
ОБЩЕСТВЕННОЕ ДВИЖЕНИЕ

ХАРЁНКИ – ЁКВА





ГОРОД ПЕРВЫХ
ОБЩЕСТВЕННЫХ АРХИТЕКТОРОВ

ФОНД
ПРЕЗИДЕНТСКИХ
ГРАНТОВ



ДЕРЕВНЯ ХАРЁНКИ



Деревня Харёнки возникла в 1760 году. Ее название образовалось от имени первопоселенца по имени Харитон. По местным легендам он долгое время жил здесь один, затем к нему подселились Чудиновы и Пермяковы и образовалась деревня.

В прошлом в Харенках стояли причальные столбы для барок, часть которых останавливалась здесь на ночлег или ремонт.

В советское время численность населения Харенок доходила до 2 тысяч человек. Но в 1990-е годы деревня чуть было не вымерла. В ней оставалось лишь несколько жилых домов. В настоящее время она превратилась в дачный и коттеджный поселок, земля здесь очень ценится. Деревня стоит обоих берегах Чусовой, но основная часть на правом берегу. Сразу за камнем Харенки начинаются шикарные коттеджи. Здесь находятся коттеджи бывшего губернатора Свердловской области Эдуарда Росселя, бывшего же мэра Нижнего Тагила Николая Диденко и других известных на Урале людей.

На острове посреди Чусовой в начале деревни был установлен памятник Акинфию Демидову.

За этим островом на левом берегу Чусовой - камень Кривуша. Обычно все плывут по правой протоке и этот камень даже не замечают, поскольку из-за деревьев на острове его не видно.

В безымянной скале около моста есть пещера.

БЫВШАЯ ДЕРЕВНЯ И ПРИСТАНЬ КАШКА



ГОРОД ПЕРВЫХ
ОБЩЕСТВЕННОЕ ОБЩЕСТВО



В начале XVIII века переселенцы из деревни Алапаевки основали здесь деревню, которую назвали по названию впадавшей здесь в Чусовую реку Кашкой. В 1722 году тут была построена Кашкинская пристань.

В гражданскую войну близ Кашки гремели бои между красными и белыми. Не обошлось без кровопролития и в самой Кашке. Отряд моряков-балтийцев попал здесь в засаду. 17 человек погибли. Жители Кашки позже поставили им памятник на берегу Чусовой. Его видно во время сплава в самом начале бывшей деревни на левом берегу.

Деревня существовала до 1974 года. Кашкинские плотины можно увидеть и в наши дни. Здесь сохранились старинные лиственничные бревна, которым уже несколько веков, насыпь и т.д. Вода в реке Кашка очень чистая, прозрачная и холодная. Длина этой горной реки примерно 30 километров.

КАМЕНЬ ДОЖДЕВОЙ. ПЕЩЕРА ШАМАНА



ГОРОД ПЕРВЫХ
ОБЩЕСТВЕННОЕ ОБЪЕДИНЕНИЕ



Камень Дождевой находится на правом берегу напротив бывшей деревни Кашка.

Не все обращают внимание на этот подзаросший лесом камень. Между тем в нем экспедицией нижнетагильского археолога Юрия Борисовича Серикова было совершенно уникальное археологическое открытие.

В камне (примерно на в его середине) находится пещера, которую назвали пещерой Шамана. Вход в нее найти очень непросто. С реки ее почти не видно. Выдают ее лишь ленточки на дереве желаний перед входом. Тропы к пещере нет, забраться по очень крутому карнизу довольно сложно.

В пещере нашли отлично сохранившееся захоронение шамана, а у входа в пещеру - захоронение женщины (возможно, его помощницы). Шаман погиб не своей смертью - в его позвоночнике был наконечник стрелы. В обоих захоронениях было много ритуальных предметов. Это самое богатое погребение из всех найденных на Среднем Урале.

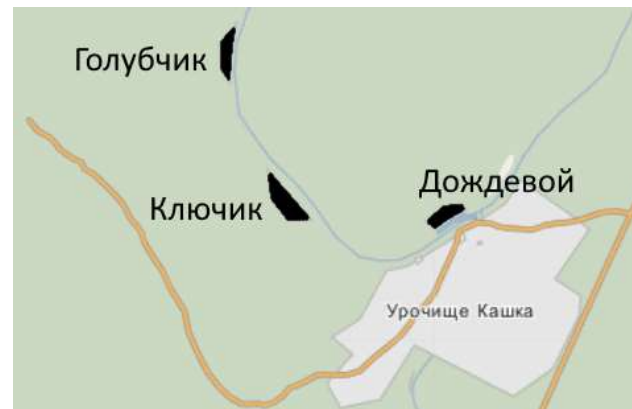
КАМЕНЬ КЛЮЧИК




ГОРОД ПЕРВЫХ
ОБЩЕСТВЕННОЕ БЛАГО



Камень Ключик находится сразу за поляной на месте бывшей деревни Кашка, на левом берегу Чусовой. По большому счету он ничего из себя не представляет, просто небольшое скопление камней. Назван так от того, что здесь бьет ключ.

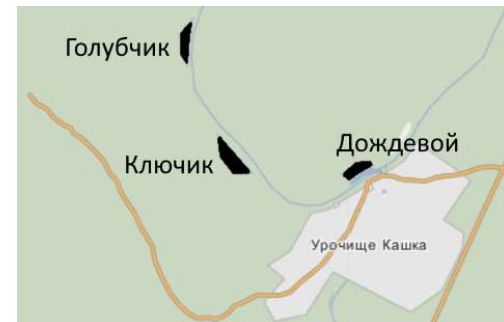


КАМЕНЬ ГОЛУБЧИК (ГОЛУБЧИКИ)



Камень Голубчик (Голубчики) находится на левом берегу Чусовой. Название Голубчик (или Голубчики) появилось только в XX веке. До этого камень называли Голубчики. Это слово имеет несколько значений, одно из которых - перегородка в избе. Также так называли старообрядческие кресты с кровлями. Вершина камня может напомнить острие голбца.

Камень Голубчик - небольшой камень, практически полностью заросший лесом. Из-за деревьев его практически не видно.



КАМЕНЬ ОМУТНОЙ



Камень Омутной - один из самых известных, красивых и высоких на реке Чусовой. Он состоит из нескольких отвесных утесов, разделенных логами и лесом.

Камень Омутной отвесно уходит на несколько метров в воды реки Чусовой. За счет глубокого омута под камнем он и получил свое название.

Река, постепенно подтачивая камень, образовала в нем небольшие ниши.

Высота камня достигает 70 метров. С него открывается красивейший вид на реку Чусовую и ее окрестности.

На скале есть небольшое столбообразное образование.

Напротив камня практически весь летний сезон действует постоянный палаточный лагерь.

Камень Омутной стоит на повороте Чусовой и вытянут вдоль нее почти на полкилометра. Чусовая, упираясь в камень Омутной, делает поворот на 180 градусов.

Этим камнем начинался один из наиболее опасных для барок участков Чусовой (включающий также камни Дыроватый и Олений). Омутной был одним из самых опасных бойцов на реке Чусовой. На нем устанавливали заплавни для смягчения удара в случае столкновения барки с камнем. В 1878 году камень был частично взорван.

Камень Омутной - памятник природы.

КАМЕНЬ ЗУБЕЦ И БУРКАЙСКИЕ КАМНИ



ГОРОД ПЕРВЫХ
ОБЩЕСТВЕННЫЕ ИНИЦИАТИВЫ



Камень Зубец и Буркайские камни - по сути это отроги того же Омутного камня.

Камень Зубец получил название за свою остроконечную форму. Его высота около 20 метров на рекой.

За Зубцом - еще несколько скал, называемых Буркайскими камнями.

Далее за поворотом на противоположном левом берегу начинается гряда достаточно протяженного Дыроватого камня - одного из самых красивых и известных на Чусовой (см. следующий слайд).

КАМЕНЬ ДЫРОВАТЫЙ



Дыроватый вытянулся вдоль реки более чем на километр. Сначала скалы почти не видно за растущими деревьями. Высота камня доходит до 82 метров.

В прошлом он представлял значительную опасность для барок наряду со своими "соседями" - Омутным и Оленьим камнями.

Зато далее, за поворотом реки виден его основной скальный массив с темнеющим гротом почти посередине скалы.

Между тем, в начале Дыроватого камня, за деревьями скрывается пещера Туристов, доступная для посещения всем желающим. С воды ее не видно. Чтобы не проплыть мимо, внимательно смотрите тропку на левом берегу реки.

Пещера активно посещается плывущими мимо туристами. Пещера Туристов - одна из самых длинных пещер на реке Чусовой. Ее длина - 80 метров.

Уже в конце Дыроватого камня находится еще одна пещера - пещера Скалолазов. Попасть в нее действительно могут только альпинисты.

Дыроватый камень - геологический и археологический памятник природы.

КАМЕНЬ ОЛЕНЬИЙ



Камень Олений возвышается на правом берегу реки Чусовой. Высота камня очень приличная - 70 метров над уровнем реки. Вдоль реки он вытянулся на полкилометра.

Наряду с камнями Омутной и Дыроватый камень Олений представлял опасность для барок. Для смягчения возможного столкновения с барками он был обнесен деревянным ограждением - заплавнями.

По распространенной легенде в давние времена с вершины скалы сбросился олень, загнанный сюда охотниками. От этого и произошло название камня. По другому варианту легенды, олень прыгнул со скалы, не перенеся гибели своей подружки-оленихи.

Кое-где в скале видны небольшие ниши-гrotтики.

В отдельных местах скала имеет столбообразные выступы. С вершины камня открывается красивый вид на реку, леса, скалы...

Камень Олений - геологический и ботанический памятник природы. Помимо особой красоты, он выделяется также тем, что на нем встречаются редкие растения.

ВОГУЛИНСКАЯ ГОРА



ГОРОД ПЕРВЫХ
ОБЩЕСТВЕННЫЕ ИНИЦИАТИВЫ



Вогулинская (Вогульская) гора возвышается на левом берегу реки Чусовой.

Здесь к реке выходит несколько скальных обнажений, заросших лесом. Название горы произошло от народа вогулы - манси. Возможно, здесь было их святилище.

Через 1,5-2 километра после Вогулинской горы стоит деревня Ёква.

ДЕРЕВНЯ ЁКВА (ФИНИШ)



Здесь в Чусовую впадает речка Ёква, а сразу за ней начинается совсем небольшая деревня Ёква.

Название речки и деревни имеет вогульское происхождение. На языке манси слово "эква" означает "богиня, старуха, женщина". Словом "эква" вогулы называли священные места. Эту версию подтверждает и местная легенда, согласно которой первой жительницей в этом месте была пожилая вогулка-шаманка.

Впрочем, есть и другая версия, согласно которой название произошло от башкирских слов "ёк-ва" - "нет воды" или "сухая река". Действительно в сухие годы речка иногда пересыхает.

Деревня значилась уже в начале XVIII века. Но русское поселение здесь появилось позже - в 1770 году. Деревенька была совсем маленькая.

Близ деревни часть барок причаливала на ночлег. Жители деревни занимались главным образом рубкой леса и сплавом его в плотках.

В настоящее время деревня Ёква превратилась в дачный поселок.



СПАСИБО ЗА ВНИМАНИЕ!

Контактные данные ТИМЛИДЕРА:

Светлана Ржанникова

+7 (950) 645-36-89

e-mail: gorodpervykh@yandex.ru



ГОРОД-ПЕРВЫХ
ОБЩЕСТВЕННОЕ ОБЪЕДИНЕНИЕ

